

जनपद आपातकालीन परिचालन केन्द्र / जनपद आपदा प्रबन्धन प्राधिकरण, उत्तरकाशी ।

मासिक आख्या अप्रैल, 2023

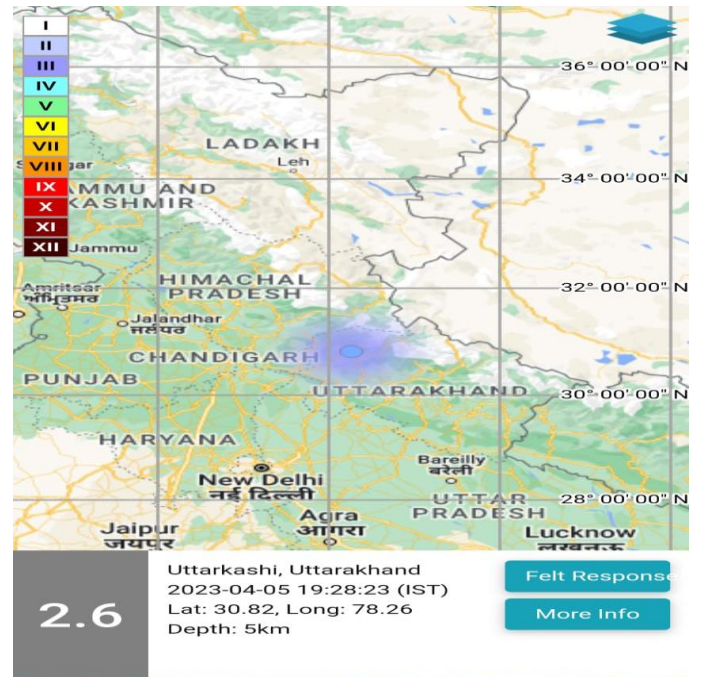
संख्या- मैमो-तेरह-आ.प्र./मासिक आख्या/2021

दिनांक - 01 मई, 2023

दिनांक 06.4.2023 को समय प्रातः 05:40 बजे जनपद उत्तरकाशी में भूकम्प के झटके महसूस किये गये। जनपद के समस्त तहसीलदार/थाना/पुलिस चौकियों/राजस्व उप निरीक्षक से भूकम्प से क्षति की सूचना प्राप्त की गयी। समस्त थाना/तहसीलान्तर्गत भूकम्प से किसी प्रकार के क्षति की सूचना प्राप्त नहीं हुयी। तहसील भटवाडी में अवस्थित मनेरी/जोशियाडा बॉध से भूकम्प से क्षति की सूचना प्राप्त की गयी। उक्त बॉधों में भूकम्प से किसी प्रकार की क्षति की सूचना प्राप्त नहीं हुयी। इस प्रकार जनपद में भूकम्प से किसी प्रकार की क्षति नहीं होने के सम्बन्ध में आख्या शासन को प्रेषित की गयी।

भारतीय मौसम विभाग (IMD) नई दिल्ली से प्राप्त सूचना के अनुसार भूकम्प का विवरण :-

- भूकम्प का परिमाण - 3.0(रिक्टर पैमाने पर)
- अक्षांश / Latitude - 30.74° N
- देशान्तर / Longitude - 78.47° E
- समय- 05:40 AM बजे।
- भूकम्प की गहराई पृथ्वी की सतह से 05 कि०मी० नीचे थी।
- भूकम्प का केन्द्र - जनपद मुख्यालय के नजदीक ग्राम माण्डो के जगलो में था।



दिनांक 07.04.2023 को राडी टॉप और गिणोटी बैंड के पास जंगल में आग लगने की सूचना जनपद आपातकालीन परिचालन केन्द्र को प्राप्त हुयी। जनपद आपातकालीन परिचालन केन्द्र द्वारा सम्बन्धित वन विभाग को सूचित कर वनाग्नि को नियंत्रित करवाया गया।



दिनांक 12.04.2023 संगमचट्टी मोटर मार्ग पर स्थान खाडा के पास वन विभाग का वाहन दुर्घटनाग्रस्त होने की सूचना प्राप्त हुयी जनपद आपातकालीन परिचालन केन्द्र द्वारा एम्बुलेंस/पुलिस/राजस्व विभाग के अधिकारियों/कर्मचारियों को घटना की जानकारी दी गयी एवं सम्बन्धितों से समन्वय स्थापित किया गया। वाहन में 03 लोग सवार थे। एक व्यक्ति की घटना स्थल पर ही मृत्यु हो गयी 02 घायल व्यक्तियों को 108 एम्बुलेंस माध्यम से जिला चिकित्सालय भेजा गया।



दिनांक 13.04.2023 को यमुनोत्री राष्ट्रीय राजमार्ग फूलचट्टी के पास भूस्खलन होने के कारण मार्ग अवरुद्ध हुआ जनपद आपातकालीन परिचालन केन्द्र द्वारा निर्माण खण्ड बडकोट से समन्वय कर मार्ग को दिनांक 14.04.2023 की प्रातः 3:33 बजे सुचारु किया गया ।



दिनांक 15.04.2023 को समय 4:53 बजे लम्बगांव मोटर मार्ग कुटेटी देवी मन्दिर छात्रावास के पास पेड गिरने के कारण मार्ग अवरुद्ध हुआ । जनपद आपातकालीन परिचालन केन्द्र द्वारा फायर सर्विस को वुड कटर के साथ रवाना किया गया मार्ग को सांय 5:36 बजे सुचारु किया गया ।



आगामी चारधाम यात्रा-2023 एवं मानसून तैयारियों के दृष्टिगत जिलाधिकारी महोदय की अध्यक्षता में दिनांक 18.04.2023 को जनपद अन्तर्गत सेना/अर्द्धसैनिक बलों एवं सैनिक संस्थानों संस्थान एवं प्रशिक्षण संस्थान के साथ कार्डिनेशन बैठक आहूत की गयी। जनपद आपदा प्रबन्धन प्राधिकरण द्वारा सम्बन्धितों से समन्वय स्थापित कर आवश्यक कार्यवाही की गयी।

कमाण्डेट, 15 वीं वाहिनी, रा0आ0मो0 बल, भारत सरकार/गृह मंत्रालय, ऊधम सिंह नगर, उत्तराखण्ड के पत्र संख्या-संख्या-स0रा0आ0मो0ब0/15वीं वा0/ऑप्स/ मानसून तैनाती/2022-155 के द्वारा मानसून अवधि में आपदा की संवेदनशीलता के दृष्टिगत जनपद में एक 35 सदस्यीय दल एन0डी0आर0एफ0 दल की तैनाती की गयी। जनपद आपदा प्रबन्धन प्राधिकरण द्वारा टीम के ठहरने एवं अन्य आवश्यक व्यवस्था की गयी।

दिनांक 20.04.2023 को गंगोत्री राष्ट्रीय राजमार्ग हर्षिल झाला के मध्य मलवा आने के कारण मार्ग अवरुद्ध हुआ जनपद आपातकालीन परिचालन केन्द्र द्वारा सीमा सड़क संगठन एवं अन्य सम्बन्धित से समन्वय कर मार्ग को सुचारु करने में 01 व्हील लोडर, 01 जे0सी0बी0, 01कम्पेशर, 10मजदूरों के द्वारा मार्ग को सांय 4:36 बजे सुचारु किया गया।



दिनांक 21.04.2023 को यमुनोत्री राष्ट्रीय राजमार्ग कुथनौर के पास मलवा आने के कारण मार्ग अवरुद्ध हुआ जनपद आपातकालीन परिचालन केन्द्र निर्माण खण्ड बडकोट को सूचना से अवगत कराया गया सम्बन्धित द्वारा मार्ग को

दिनांक 21.04.2023 को समय प्रातः 6:30 बजे गंगोत्री राष्ट्रीय राजमार्ग हेल्कुगाड के पास मलवा व पत्थर आने के कारण मार्ग अवरुद्ध होने पर जनपद आपातकालीन परिचालन केन्द्र द्वारा सीमा सड़क संगठन एवं अन्य सम्बन्धितों से समन्वय कर मार्ग को प्रातः 7:30 बजे सुचारु किया गया।



दिनांक 21.04.2023 को प्रातः 5:00 बजे से यमुनोत्री राष्ट्रीय राजमार्ग के पास किसानों के पास बोल्टर आने के कारण मार्ग अवरुद्ध होने पर जनपद आपातकालीन परिचालन केन्द्र द्वारा निर्माण खण्ड बडकोट एवं अन्य सम्बन्धित से समन्वय किया गया उक्त स्थान पर 02 पोकलेण्ड मशीन, 01 बेकर तथा 02 जे0सी0बी0 द्वारा देपहर 4:18 बजे सुचारु किया गया। उक्त अवधि में वाहनों को सुरक्षित स्थानों पर रूकवाया गया तथा दोनों ओर से पुलिस की तैनाती की गयी।



दिनांक 27.04.2023 को गंगोत्री राष्ट्रीय राजमार्ग बड़ेथी के पोखुदेवता के पास विद्युत लाईन का पॉल गिरने के कारण मार्ग बाधित हुआ जनपद आपातकालीन परिचालन केन्द्र द्वारा पुलिस, एस0डी0आर0एफ0, एवं विद्युत विभाग से समन्वय कर मार्ग खुलवाया गया तथा विद्युत विभाग द्वारा विद्युत लाईन की आपूर्ति सुचारु की गयी।



दिनांक 27.04.2023 को आंधी तूफान के कारण ITBP मातली मार्ग पर एक पेड़ गिरने के कारण मार्ग अवरुद्ध हुआ जनपद आपातकालीन परिचालन द्वारा SDRF को सूचना से अवगत कराया गया उक्त टीम द्वारा पैड को काटकर मार्ग को सुचारु किया गया।



दिनांक 27.04.2023 को दोपहर 3:00 बजे तहसील डुण्डा क्षेत्रान्तर्गत श्रीकालखाल मोटर मार्ग पर एक वाहन पोखरियालगांव के पास अचानक अनियंत्रित होकर दुर्घटनाग्रस्त हुआ जनपद आपातकालीन परिचालन केन्द्र द्वारा 108 एम्बुलेंस, राजस्व टीम एवं अन्य सम्बन्धितों से समन्वय किया गया। एवं घायल व्यक्ति को 108 एम्बुलेंस के माध्यम से लम्बागांव पी0एच0सी0 भेजा गया तथा एक व्यक्ति की घटना स्थल ही मृत्यु हो गयी थी।



जनपद आपातकालीन परिचालन केन्द्र द्वारा भारतीय मौसम विभाग की वैबसाईट/ईमेल पर निरन्तर मौसम सम्बन्धी जानकारी प्राप्त की गयी तथा भारतीय मौसम विज्ञान विभाग, देहरादून द्वारा समय-समय पर जारी पूर्वानुमान के अनुसार भारी वर्षा की सम्भावना के दृष्टिगत जनपद आपातकालीन परिचालन केन्द्र द्वारा जनपद के सम्बन्धित विभागों के अधिकारियों को संवेदनशील स्थानों पर भूस्खलन/सड़क

बाधित होने तथा भारी वर्षा के सम्बन्ध में सावधानी बरतें एवं जीवनरेखा सेवाओं से सम्बन्धित कार्यों के लिये उत्तरदायी समस्त कार्मिकों को तैनाती करते हुये सतर्कता/आपदा की स्थिति में प्रतिवादन का उच्चतम स्तर बनाये रखने तथा समस्त विभागों के क्षेत्रीय कर्मचारियों को अपने-अपने क्षेत्रों में उपस्थित रहें तथा उक्त अवधि में जनपद अन्तर्गत आये यात्रियों को उक्तानुसार सूचित कर सुरक्षित स्थानों पर रुकने आदि कार्यवाही की गयी है। इसके

जनपद आपातकालीन परिचालन केन्द्र		भारतीय मौसम विभाग	
क्र.सं.	विवरण	क्र.सं.	विवरण
1	...	1	...
2	...	2	...
3	...	3	...
4	...	4	...
5	...	5	...
6	...	6	...
7	...	7	...
8	...	8	...
9	...	9	...
10	...	10	...

अतिरिक्त आम जनमानस तक मौसम सम्बन्धी जानकारी उपलब्ध कराये जाने एवं सतर्कता हेतु अधिकारियों/कर्मचारियों/ग्राम प्रधानों/आंगनबाडी/आशा/पुलिस एवं जनप्रतिनिधियों आदि विभागों को दूरभाष/वॉट्सएप/पुलिस वायरलेस रेडियों के माध्यम से सतर्क रहने हेतु सूचित किया जाता

दिनांक 30.04.2023 को प्रातः 12: 39 बजे यमुनोत्री राष्ट्रीय राजमार्ग किसला के पास मलवा आने के कारण अवरुद्ध हुआ। जनपद आपातकालीन परिचालन केन्द्र द्वारा निर्माण खण्ड बडकोट को एवं अन्य आधिकारी एवं कर्मचारी को सूचना से अवगत कराया गया। उक्त स्थान पर जे0सी0बी0 द्वारा मार्ग को प्रातः 4:16 बजे सुचारु किया गया।



चारधाम यात्रा की तैयारी बैठक में जिलाधिकारी की अध्यक्षता में चारधाम यात्रा के दृष्टिगत आहूत बैठक में लिये गये निर्णयानुसार/निर्देशानुसार जनपद आपदा प्रबन्धन प्राधिकरण द्वारा विभिन्न निविदा आमंत्रित कर निम्न व्यवस्थायें सुनिश्चित की गयी है—

1. **प्रचार-प्रसार सामग्री**— उक्त दोनों धामों में एवं यात्रा मार्ग के विभिन्न प्रमुख पड़ावों पर पुलिस सहायता, स्वास्थ्य, सफाई, विद्युत, पेयजल आदि व्यवस्थाओं तथा जन सुविधाओं एवं यात्रा के दौरान क्या करें, क्या न करें, प्राथमिक उपचार आदि सम्बन्धित जानकारी के प्रचार-प्रसार सम्बन्धी सामग्री यथा पैम्पलेट, बोर्ड/होर्डिंग तैयार दोनों धाम एवं प्रमुख पड़ाव आदि स्थानों पर त्वरित कार्यवाही दल के माध्यम से लगवाये गये।



Signages



Signages



Wall Painting / Writing



2. सी0सी0टी0वी0 कैमरा क्रय/अनुरक्षण कार्य—यमुनोत्री पैदल मार्ग, जानकीचट्टी स्यानाचट्टी, पालीगाड, खरादी, दुबाटा, डामटा एवं गंगोत्री धाम यात्रा मार्ग के हीना पंजिकरण केन्द्र, धरासू, नगुण आदि विभिन्न स्थानों पर लगभग 19 नये आई0पी, सी0सी0टी0वी0 कैमरा स्थापित किये जाने तथा धाम/यात्रा मार्गों के विभिन्न स्थानों पर वर्ष 2022 में स्थापित सी0सी0टी0वी0 कैमरों को सुचारु करते हुये उक्त सभी कैमरों को जिला कार्यालय, उत्तरकाशी एवं जनपद आपातकालीन परिचालन केन्द्र, उत्तरकाशी (यात्रा कन्ट्रोल रूम)/पुलिस कन्ट्रोल रूम में लाइव मॉनिटरिंग करवायी जाने की कार्यवाही की गयी। श्री यमुनोत्री धाम एवं उक्त क्षेत्र के सी0सी0टी0वी0 कैमरों को लाइव मॉनिटरिंग हेतु उप जिलाधिकारी, बडकोट कार्यालय एवं इसी प्रकार श्री यमुनोत्री व गंगोत्री धाम में स्थापित सी0सी0टी0वी0 कैमरों की लाइव मॉनिटरिंग क्रमशः पुलिस चौकी जानकी चट्टी तथा पुलिस चौकी गंगोत्री में किये जाने की कार्यवाही की गयी।




3. यात्रियों की सुविधा हेतु आवश्यक जानकारी के आडियो-

श्री गंगोत्री एवं श्री यमुनोत्री धाम में आने वाले यात्रियों की सुविधा हेतु आवश्यक सूचना सम्बन्धी ऑडियो तैयार कर पैन ड्राईव के माध्यम से निम्न विवरणानुसार सम्बन्धित स्थानों हेतु प्रेषित की गयी।

क्र. सं.	अधिकारी का नाम	स्थान					योग
1	उप जिलाधिकारी भटवाडी।	हीना बायोमेट्रिक स्थल			गंगोत्री धाम		02
2	उप जिलाधिकारी, दुण्डा।	नगुण, चैक पोस्ट					01
3	उप जिलाधिकारी, बडकोट	श्री यमुनोत्री धाम.	यमुनोत्री पैदल मार्ग	जानकी चट्टी	डामटा	दोबाटा	05
4		डोडवाडी बैग					20

Energy Kit for Emergency



3. आवासीय व्यवस्था:-चारधाम यात्रा के दृष्टिगत आहूत बैठक में लिये गये निर्णयानुसार उक्त दोनों धामों में एवं यात्रा मार्ग के विभिन्न प्रमुख पड़ावों पर पुलिस सहायता, स्वास्थ्य आदि व्यवस्थाओं तथा यात्रा वाहन चालकों व आपात स्थित में अस्थायी आवासीय सुविधाओं के दृष्टिगत टेंटक्रय कर लगवाये जाने है। उक्त टेंट में ठहरने हेतु आवश्यक सामग्री क्रय कर निम्नविवरणानुसार आपूर्ति की गयी।

क्र. सं.	अधिकारी का नाम	सामग्री का नाम					विवरण
		कैनवास टेंट (1)X12) 10 मेन	मैट्रेस (3 इंच कवर सहित)	कम्बल	बैडसीट	तकिया (कवर सहित)	
1	उप जिलाधिकारी, बडकोट।	06	50	50	50	50	जानकीचट्टी / बडकोट हेतु
2	अधिशारी अधिकारी, नगर पालिका परिषद, बाडाहाट, उत्तरकाशी।	04	29	29	29	29	जोशियाडा पार्किंग हेतु
3	अधिशारी अधिकारी, नगर पंचायत, गंगोत्री।	.	20	20	20	20	गंगोत्री धाम क्षेत्र





यात्रा कन्ट्रोल रूम (जनपद आपातकालीन परिचालन केन्द्र)

जनपद में स्थित श्री यमुनोत्री एवं गंगोत्री धाम के कपाट माह 22 अप्रैल, 2023 में पर्यटक/यात्रियों के दर्शनार्थ खोले गये। जनपद अन्तर्गत चारधाम यात्रा के दृष्टिगत जनपद आपातकालीन परिचालन केन्द्र को यात्रा कन्ट्रोल रूम कार्यशील किया गया। यात्रा कन्ट्रोल रूम द्वारा सम्बन्धित अधिकारियों, तैनात नोडल/सैक्टर अधिकारियों से समन्वय कर श्री गंगोत्री एवं श्री यमुनोत्री धाम एवं प्रमुख पड़वों में स्वास्थ्य सुविधा, पयेजल, विद्युत शौचालय, स्वच्छता एवं दूरसंचार, खाद्यान्न पदार्थों के दर नियंत्रण/मजदूर दण्डी-कण्डी, खोड़-खच्चर आदि के नियमित 24x7 घटें निगरान निगरानी की जा रही है। विभिन्न यात्रा पड़व पर आवश्यक सुविधाओं के सम्बन्ध में प्राप्त शिकायतों को पंजिका में दर्ज कर सम्बन्धित अधिकारियों को सूचित कर शिकायत का नितस्ताण करवाया जा रहा है। गंगोत्री एवं यमुनोत्री राष्ट्रीय राजमार्ग को सुचारु रखे जाने हेतु पर्याप्त मशीनरी/मानव संसाधन की उपलब्धता की निगरानी की जा रही है। चारधाम यात्रा सम्बन्धी दैनिक सूचना का संकलित कर प्रेषित की जा रही है।

**यात्रा कन्ट्रोल रूम
(जनपद आपातकालीन परिचालन केन्द्र)
उत्तराखण्ड**

Phone: + 91 - 1374 - 222722, 222326, 1077 (Toll Free), Mobile: + 917500372266,
9836871087, 7310913129 (OHP)
Mail ID: ddmout@uttarakhand.gov.in

श्री यमुनोत्री एवं श्री गंगोत्री धाम यात्रा दैनिक बुलेटिन

बुलेटिन संख्या-08 तिथि-29.04.2023 समय-रायं 08:30 बजे।

यात्रियों की संख्या	श्री यमुनोत्री की पड़व (दिनांक-29.04.2023)				श्री गंगोत्री की पड़व			
	पुरुष	महिला	बच्चे	योग	पुरुष	महिला	बच्चे	योग
श्री यमुनोत्री धाम	2804	2592	199	5595	26048	22073	1163	49284
श्री गंगोत्री धाम	4313	5265	148	9726	23529	21321	1301	53151
योग	7117	5857	347	13321	55596	45394	2464	102435

यात्रा का नाम	श्री यमुनोत्री की पड़व (दिनांक-29.04.2023)				श्री गंगोत्री की पड़व			
	महिला	बच्चे	पुरुष	योग	महिला	बच्चे	पुरुष	योग
श्री यमुनोत्री धाम	84	433	02	519	884	3023	45	3950
श्री गंगोत्री धाम	113	508	31	652	742	829	3638	4469
योग	197	1031	33	1263	1626	3852	4443	8422

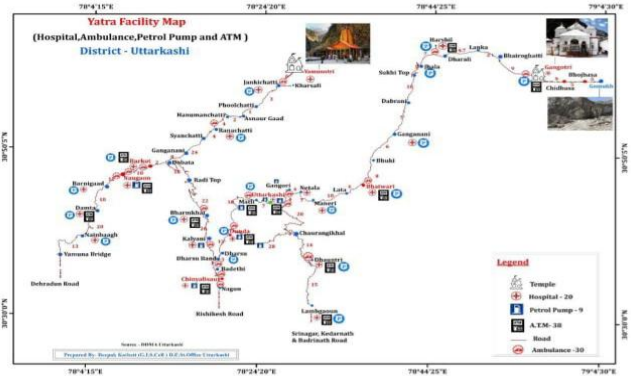
दिनांक	यमुनोत्री		गंगोत्री		पड़व/पेटव	कुल	अपेक्षित योग (श्री यमुनोत्री धाम की पड़व)
	पुरुष	महिला	पुरुष	महिला			
29.04.2023	00	00	00	00	00	00	100

क्र.सं.	विवरण	दिनांक 29.04.2023 की पड़व	श्री गंगोत्री की पड़व	श्री यमुनोत्री की पड़व	टिप्पणी
01	व्याप्त बुलेटिन	0	0	0	
	(1) यमुनोत्री की पड़व	0	0	0	
	(2) गंगोत्री की पड़व	0	0	0	
	योग	0	0	0	0 पड़व-0

जनपद में दर्ज का विवरण (दिनांक 29.04.2023)

दिनांक	प्रारंभिक समय	अंतिम समय	प्रारंभिक समय	अंतिम समय	प्रारंभिक समय	अंतिम समय
01.04.2023	08:00	08:00	08:00	08:00	08:00	08:00

नोट:- सर्वप्रथम समय में जनपद प्रशासन तथा संपन्न तहसील व श्री गंगोत्री धाम/श्री यमुनोत्री धाम क्षेत्र में संचालन प्रारंभ है।

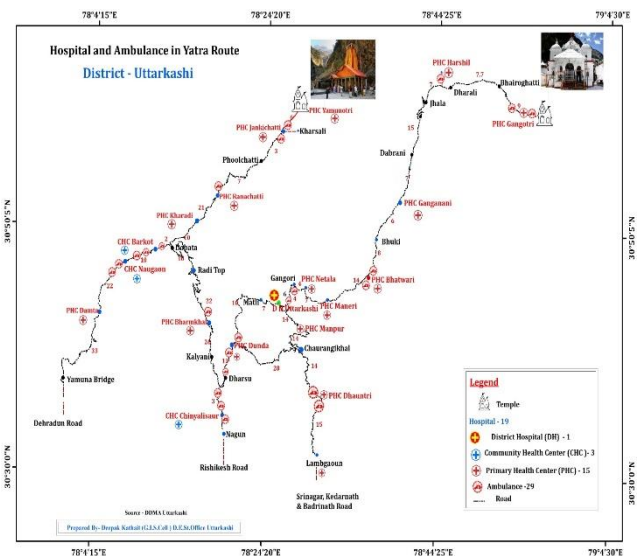
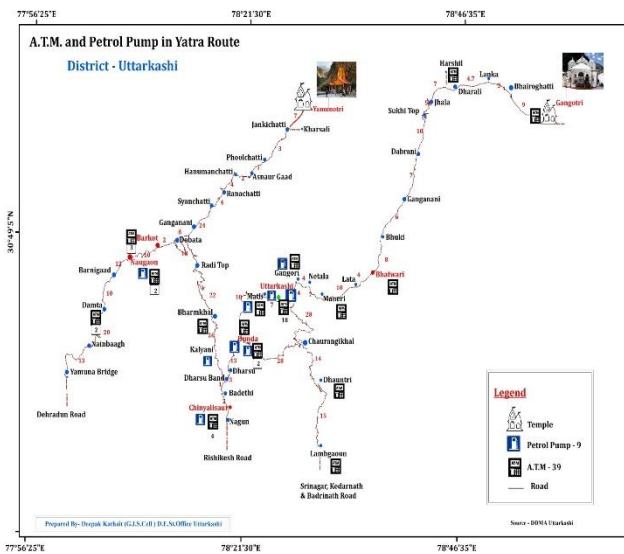


Yatra Control Room/ District Emergency Operation Centre, Uttarkashi (DEOC)

Phone : + 91 - 1374 - 222722, 222326 & 1077 (Toll Free)
 Mobile : + 917500372266, 9836871087, 7310913129 (OHP)
 Website: www.ddmout@uttarakhand.gov.in
 Mail ID : ddmout@uttarakhand.gov.in

Toll Free - 1077, WhatsApp - 7310913129

Website Link: <http://uttarakhand.nic.in/Departments/Disaster Management>









राष्ट्रीय आपदा प्रबन्धन प्राधिकरण, भारत सरकार एवं उत्तराखण्ड राज्य आपदा प्रबन्धन प्राधिकरण के तत्वाधान में आगामी चारधाम यात्रा-2023 के दृष्टिगत दिनांक 20.04.2023 को प्रस्तावित मॉक अभ्यास एवं चारधाम यात्रा-2023 के तैयारी के सम्बन्ध में जिलाधिकारी महोदय की अध्यक्षता में दिनांक 18.04.2023 को प्रातः 10:00 बजे बैठक जिला कार्यालय के NIC बैठक कक्ष में आहूत की गयी। जनपद आपदा प्रबन्धन प्राधिकरण द्वारा उक्त बैठक में दिये गये निर्देशानुसार आवश्यक कार्यवाही कर समन्वय किया गया।



गंगोत्री राष्ट्रीय राजमार्ग के स्थान धरासू के पास यमुनोत्री राष्ट्रीय राजमार्ग के चौड़ीकरण कार्य के मलवा आने एवं मार्ग पर भूस्खलन होने के कारण अत्यधिक संवेदनशील हो गया है। चारधाम यात्रा के दृष्टिगत उक्त स्थान पर सीमा सड़क संगठन के पर्याप्त मशीनरी मानव संसाधन सहित वाचर की तैनाती की गयी है। सम्बन्धित सीमा सड़क संगठन के अधिकारियों/ आपदा प्रबन्धन अधिकारी एवं उपजिलाधिकारी द्वारा चारधाम यात्रा के दृष्टिगत उक्त स्थान का सर्वेक्षण कर तैनात संसाधनों का निरीक्षण किया गया तथा जनपद आपदा प्रबन्धन के ड्रोन से उक्त संवेदनशील क्षेत्र का ड्रोन कैमरा से रिकॉर्डिंग करवाते हुये मैपिंग कर बी0आर0ओ0 को उपलब्ध करायी गयी है।



जनपद आपदा प्रबन्धन प्राधिकरण द्वारा यमुनोत्री राष्ट्रीय राजमार्ग के संवेदनशील स्थान एवं यमुनोत्री पैदल मार्ग के संवेदनशील स्थानों का ड्रोन सर्वेक्षण करवाया गया।



राष्ट्रीय आपदा प्रबन्धन प्राधिकरण, भारत सरकार एवं उत्तराखण्ड राज्य आपदा प्रबन्धन प्राधिकरण के तत्वाधान में आगामी चारधाम यात्रा-2023 के दृष्टिगत दिनांक 20.04.2023 को प्रस्तावित मॉक अभ्यास

District Disaster Management Authority **Uttarkashi.**

State Level Mock Exercise of Chardham Yatra 2023

Date 20th April' 2023

Time – 9.30 AM

Objective – Plan & Demonstrate ability to coordinate, communication and resources among key stakeholders.

Important Numbers

Disaster Control room - 01374-222641, Mob-7310913129, Toll Free – 1077,
Police Control Room – 9411112976, 8868815266

Designated Staging Area- District Uttarkashi			
SL No	Name	Place	Coordinates
01	Staging Area (District Level)	Ramleela Ground Uttarkashi	30.729043(N), 78.439408(E)
02	Teshil Chinyalisaur	GIC Chinyalisaur	30.574831(N), 78.329895(E)
03	Teshil Barkot	GIC Barkot	30.809030(N), 78.210551(E)

Designated Helipads for Mock Exercise	
Place	Coordinates
ITBP Helipad, Matli	30.739167 (N), 78.367361 (E)
Chinyalisaur Air Strip	30.584328 (N), 78.323086 (E)
Barkot Helipad	30.812446 (N), 78.20342 (E)

Location 01

Scenario: Heavy Rain, Landslide, Road Block, Chardham Tourist Stranded

Location – Netala land slide point, Gangotri NH **30.742643 (N), 78.492410 (E)**

A large group of chardham tourists are traveling to and from Gangotri Dham. Suddenly, heavy rain starts pouring down and causes a landslide that blocks the only road leading to their Gangotri Dham. The tourists cannot move forward or backward due to the roadblock, and the tourists are stranded on the both side of Gangotri NH. Tourists have no access to food, water, or shelter. 2 tourist vehicles are trapped under the debris. 4 persons are seriously injured. 6 persons are injured.

Objectives:

1. Immediate search & Rescue of missing tourist.
2. Provide medical assistance to the injured tourist and shift to nearest health facility.
3. Ensure the safety and well-being of the stranded tourists
4. Provide food, water, and shelter to the tourists
5. Establish communication with the local authorities and provide regular updates on the situation
6. Evacuate the stranded tourists once the roadblock is cleared and it is safe to do so

Actions:

1. Activate IRS and Activate Staging area.
2. Assess the situation and determine the number of tourists and their condition
3. Provide food, water, and blankets to the tourists to keep them hydrated and warm
4. Check the bus for any damages and ensure it is safe for the tourists to stay in
5. Use the available resources to establish a temporary shelter for the tourists, such as using the bus as a shelter or setting up tents
6. Assign staff members to communicate regularly with the local authorities and provide them with updates on the situation, including the number of tourists, their condition, and any urgent needs
7. Coordinate with local authorities to ensure that the necessary resources, such as food, water, and medical supplies, are available to the stranded tourists
8. Develop a plan for evacuating the stranded tourists once the roadblock is cleared and it is safe to do so, and communicate the plan to the tourists and the local authorities
9. Keep the tourists informed and reassured about the progress of the evacuation and the estimated timeline for its completion

Observer – Maj. Bala, 11th JKLI Harshil, 9796486508

Important Note

Nearest Ambulance	District Hospital
Nodal officer for Ambulance	Dr. Kulbeer Rana, 9410107133
Nearest Health Facility	PHC TYPE-B NAITALA
Nodal Contact No	Dr. Anant Semwal, 9897053150
Type	-
No. of Bed	04
ICU	-
Nearest Thana/Chowki	Maneri
Nearest Helipad	Maneri Inter College
Location	30.739722 (N), 78.536944 (E)
Nodal officer for Road Opening	Major, Binu V S 9823255207, 9002953423

Location 02

Scenario: Fire in a Hotel/Dharamshala

Location- Birla Dharamshala, Bus stand, Uttarkashi **30.729658 (N), 78.437716 (E)**

A fire has broken out in a Birla Dharamshala, and the guests are currently unaware of the situation. The fire started in the Dharamshala kitchen, and has spread to the adjacent areas. The Birla Dharamshala is a 2-story building with approximately 100 guests and staff members.

Objectives:

1. Ensure the safety of all guests and staff members
2. Evacuate the building and direct guests to the designated assembly area
3. Isolate the fire and prevent it from spreading to other areas of the hotel
4. Provide first aid and medical assistance to any injured guests or staff members
5. Communicate effectively with emergency responders and provide them with necessary information

Actions:

1. Activate the IRS and call the fire department immediately
2. Evacuate the building floor by floor, directing guests to the designated assembly area
3. Assign staff members to help evacuate guests who need assistance, such as those with disabilities or children
4. Instruct guests to leave all their belongings.
5. Use fire extinguishers to try to contain the fire if it is safe to do so and if the fire is small enough
6. Isolate the fire by closing any doors and windows in the affected areas
7. Provide first aid and medical assistance to any injured guests or staff members
8. Communicate regularly with emergency responders and provide them with updates on the situation

Observer –Col. Subodh Shukla, District Army Welfare Office, 6263544435

Important Note

Nearest Ambulance	District Hospital
Nodal officer for Ambulance	Dr. Kulbeer Rana, 9410107133
Nearest Health Facility	DH - <u>Uttarkashi</u>
Nodal Contact No	Dr. Kulbeer Rana, 9410107133
Type	-
No. of Bed	145
ICU	-
Nearest Thana/Chowki	<u>Uttarkashi</u> Town
Nearest Helipad	ITBP, Matli
Location	30.739167 (N), 78.367361 (E)
Nodal officer for Road Opening	Major, Binu V S 9823255207, 9002953423

Location 03

Scenario: Road Accident/ Drowning

Location : Dharasu Band, **30.645369 (N), 78.328398 (E)**

01. A serious road accident has occurred on a Gangotri NH near Dharasu Band, involving multiple vehicles and several injured people. Teams has been called in to assist in the rescue and relief efforts.
02. A bus carrying chardham yatri has fallen into a Bhagirathi River. There are people inside the bus who are trapped and need immediate assistance.

Objectives:

1. Ensure the safety and well-being of the injured people
2. Provide medical assistance to the injured people
3. Coordinate with control room and emergency responders to clear the accident scene
4. Ensure that traffic is diverted and the area is safe for rescue and relief operations
5. Evacuate the injured people to nearby hospitals or medical canter
6. Provide necessary resources, such as food, water, and shelter, to the affected people

Actions:

1. Assess the situation and determine the number of injured people and their condition
2. Assign staff members to coordinate with local authorities and emergency responders and provide them with regular updates on the situation
3. Provide medical assistance to the injured people and stabilize their condition
4. Coordinate with local authorities and emergency responders to clear the accident scene as soon as possible and ensure that the area is safe for rescue and relief operations
5. Ensure that traffic is diverted and the area is safe for rescue and relief operations
6. Evacuate the injured people to nearby hospitals or medical centres by providing them with transportation or coordinating with local authorities to arrange for transportation
7. Establish temporary shelters for the affected people and provide necessary resources, such as food, water, blankets, and medical assistance
8. Communicate regularly with the affected people and their families and keep them informed about the progress of the rescue and relief efforts

Observer –SM Mahaveer Singh Rana, Astt. Army Welfare Officer 8476890687

Important Note

Nearest Ambulance	CHC Chinyalisour
Nodal officer for Ambulance	
Nearest Health Facility	CHC Chinyalisour
Nodal Contact No	
Type	
No. of Bed	10
ICU	-
Nearest Thana/Chawki	Barkot
Nearest Helipad	Chinyalisour Helipad
Location	30.584328 (N), 78.323086 (E)
Nodal officer for Road Opening	Er. Rajesh pant 9759001154

Location 04

Scenario: Cloud Burst, Flash Flood/Forest Fire

Location – Kharadi Village, **30.847767 (N), 78.281743 (E)**

A small town Kharadi on Yamunotri NH is hit by a cloud burst that causes a flash flood. The floodwaters rise quickly, and many residents are trapped in their homes or stranded on the streets. The local authorities have activated the IRS, and your team has been called in to assist in the rescue and relief efforts.

Objectives:

2. Ensure the safety and well-being of the affected residents
3. Rescue and evacuate the residents who are trapped or stranded
4. Provide food, water, and medical assistance to the affected residents
5. Coordinate with local authorities to establish temporary shelters and provide necessary resources
6. Assess the damage caused by the flood and initiate the cleanup and recovery process

Actions:

1. Assess the situation and determine the number of affected residents and their condition
2. Identify the areas that are most affected by the flood and prioritize the rescue and evacuation efforts accordingly
3. Assign staff members to coordinate with local authorities and emergency responders and provide them with regular updates on the situation
4. Use boats or any other available resources to rescue the residents who are trapped in their homes or stranded on the streets
5. Provide food, water, and medical assistance to the affected residents and ensure that they are safe and comfortable
6. Coordinate with local authorities to establish temporary shelters for the affected residents and provide necessary resources, such as food, water, and blankets
7. Assess the damage caused by the flood and initiate the cleanup and recovery process, such as removing debris and repairing damaged infrastructure
8. Communicate regularly with the affected residents and keep them informed about the progress of the rescue, relief, and recovery efforts

Observer – Col. Deepak Patil, GM- NHIDCL Uttarkashi- 9910992419

Important Note

Nearest Ambulance	CHC Barkot
Nodal officer for Ambulance	
Nearest Health Facility	PHC TYPE-A KHARADI
Nodal Contact No	
Type	
No. of Bed	04
ICU	-
Nearest Thana/Chawki	Barkot
Nearest Helipad	Barkot
Location	30.812446 (N), 78.20342 (E)
Nodal officer for Road Opening	Er. Rajesh pant 9759001154

Location 05

Scenario: A large crowd of Chardham yatri has gathered at Jankichatti, the crowd has grown larger than anticipated. The protesters have begun to clash with the authorities.

Location : Jankichatti, **30.974445 (N), 78.436252 (E)**

1. Assess the situation: First, the officials need to assess the situation and determine the best course of action. They should identify any potential safety hazards, such as broken glass or debris, and plan a safe exit route for the crowd.
2. Issue a dispersal order: The officials should issue a clear and concise dispersal order, using loudspeakers or megaphones if necessary. They should provide clear instructions on where the crowd should go and how to disperse safely.
3. Provide warnings and give time to disperse: The officials should give the crowd ample time to disperse before taking any further action. They should also provide warnings that force may be used if the crowd does not comply with the dispersal order.
4. Use non-lethal force: If the crowd does not comply with the dispersal order, the police may need to use non-lethal force to disperse the crowd.
5. Debrief and evaluate: Once the situation has been resolved, the officials should debrief and evaluate the response to the incident. This will help identify any areas for improvement and ensure that similar incidents can be managed more effectively in the future.

Location 06

Scenario: Influenza Outbreak among Mules

Location : Jankchatti, **30.974445 (N), 78.436252 (E)**

Task: Your team is responsible for developing a plan to contain the spread of disease, prevent further outbreaks, and protect human health and animal health.

Location 07

Scenario: Forest Fire Outbreak in tehsil Purola

Location : Chandeli, Purola **30.858744 (N), 78.085652 (E)**

Background: A forest fire has broken out in a densely forested area. The fire is spreading rapidly, and there is a risk that it could reach nearby communities. Forest team has been called in to respond to the situation and prevent further damage.

Task: Your team is responsible for developing a plan to contain the forest fire, protect nearby communities, and minimize the damage caused by the fire.

Steps to follow:

1. Determine the extent of the fire and the potential for it to spread. Identify the factors that can contribute to the spread of the fire, including wind direction, terrain, and vegetation.
2. Develop a response plan that outlines the roles and responsibilities of team members, the resources needed, and the strategies to be used to contain the fire. This includes determining the best approach to attack the fire, the type of equipment needed, and the location of water sources.
3. Mobilize the necessary resources, including personnel, equipment, and supplies. This includes working with local authorities to secure additional resources as needed, such as helicopters or air tankers.
4. Implement strategies to suppress the fire, such as creating fire lines, setting controlled burns, and using water and foam to extinguish the fire.
5. Determine the potential impact of the fire on nearby communities, and develop a plan to protect them. This includes identifying evacuation routes, establishing shelters, and coordinating with local authorities to ensure that residents are informed and prepared.
6. Monitor the situation closely to ensure that the fire is contained, and that no further damage occurs. Evaluate the effectiveness of the response plan and make any necessary adjustments.

Control Room

Nodal Agencies

72 RCC	1442 BCC
NH Barkot	NDRF
NIM	12 BN ITBP
35 BN ITBP	11 JKLI
Police	SDRF
Fire Service	CEO
DDMA	Health Department
Forest	UPCL
DSO	PWD
ARTO	Irrigation
Other (Red Cross, NGOs, CBOs)	

Incident Response System Nodal Officers - District Uttarkashi

S.N.	Position of IRS	Nomination officer in IRS	Name of Nodal Officer	Residential Address	Official	Residential	Mobile	Alternate
1	Responsible Officer (RO)	District Magistrate/ Chairman DDMA, <u>Uttarkashi</u>	Sh. Abhishek Ruhela	DM Awas, Court Road- <u>Uttarkashi</u>	222280	01374- 222101	9412077500	
Command Staff								
1.2	Incident Commander (IC)	District Magistrate or Nominated by DM	Sh. Abhishek Ruhela	DM Awas, Court Road- <u>Uttarkashi</u>	222280	01374- 222101	9412077500	9639998494
1.3	Information & Media officer (IO)	District Information Officer, <u>Uttarkashi</u> (DIO)	Sh. Suresh Kumar	Officers Colony, Ladari	222213	-	8449505031	-
1.4	Liaison Officer (LO)	District disaster management Officer (DDMO)	Sh. Devendra Singh Patwal	Officers Colony, Ladari	222126	-	9456147974	9675082336
		District Information Officer, <u>Uttarkashi</u> (Supp. Off.)	Sh. Suresh Kumar	Pool House Colony, Ladari	222213	-	8449505031	-
1.5	Safety Officer (SO)	SDO Forest, <u>Uttarkashi</u>	Sh. Mayank Garg	Kotbangla <u>Uttarkashi</u>	222444	-	8937957250	
		SO, Police (Kotwali) <u>Uttarkashi</u>	Sh. Dinesh Kumar	Kotwali UKI	222219	-	9411112862	9557085940
		AE, PWD, CD <u>Uttarkashi</u> (Supp. Off.)	Sh. Birendra Chauhan	Collectorate colony <u>Uttarkashi</u>	222108	222313	9412363817	-
		Fire Officer, (Supp. Off.)	Sh. Shishupal Singh Negi	Fire station Kotiyalgawn	222201	-	9719651970	9557132045
		Medical Officer (Supp. Off.)	Dr. Vinod Kumar Kukreti	Bhatwari Road, Near BSNL Office	222106	-	9412078733	-
		Veterinary Officer, (Supp. Off.)	Dr. Bharat Dutt Dondiyal	Officers Colony, Ladari	222320	-	8979445272	-
Operation Section								
2	Operation Section Chief (OSC)	SP, <u>Uttarkashi</u>	Sh. Arpan yaduvanshi	SP Awas, Police Line Gyansu	222116	222102	9411112733	9568000090
2.1	Staging Area Manager (SAM)	OC, Collectorate, <u>Uttarkashi</u> (Supp. Off.)	Smt. Minakshi Patwal	Officers Colony Collectorate, UKI	222121	-	9411104077	-
		CO, Police, <u>Uttarkashi</u>	Sh. Anuj Kumar	Police Line Gyansu	222140	-	9760936992	9411112779
		AE, PWD, <u>Uttarkashi</u>	Sh. Birendra Chauhan	Collectorate colony <u>Uttarkashi</u>	222108	222313	9412363817	-

		RI Police line <u>Uttarkashi</u> (Supp. Off.)	Sh. Sachin Kumar	Police Line Gyanshu	222140	-	8958035920	9456311248 9411112976
		Supply Inspectors (Supp. Off.)	Sh. Shantosh Bhatt	Tiloth UKI	223839	-	8449030522	
		Dy. CMO (Supp. Off.)	Dr. Ved Prakash	Bhatwari Road, Near BSNL Office	222106	-		7895381503
Field Unit of Either								
2.2	Response Branch Director (RBD)	SDM	Sh. Chatar Singh Chauhan	Officers Colony Collectorate, UKI	222166	223547	8006509340	-
		Principal NIM	Col. Anshuman Bhadoria	Principal NIM, NIM Campus, <u>Uttarkashi</u>	222123 222124	-	9997142667	-
		CO, 11 JAKLIC, Harshil	Col Abhishek Chaudhri	Harshil	-	-	9205615767	
		CO, 12 BT ITBP Matli	Sh. Abhijeet Semyar	12 ITBP Campus Matli <u>Uttarkashi</u>	235366	8215816273	9411103615	7004768151
		In-charge-SDRF-Ujeli	Sh. Jagdamba Prasad Bijlwan	Inspector SDRF, Ujeli <u>Uttarkashi</u>	-	-	7983047848	9457637332
Site Chief								
2.3	Transportation Branch Director (TBD)	ARTO, <u>Uttarkashi</u> .	Sh. Jitendra Kumar	Barethi <u>Uttarkashi</u>	-		6398729907	-
2.4	Group In charge Road Operation	EE, PWD <u>Uttarkashi</u>	Sh. Rajnesh Kumar	PD PWD Complex Near viswanath chok	222108	-	7830291398	
		EE, PMGSY, <u>Uttarkashi</u>	Er. Ashish Bhatt	<u>Uttarkashi</u>	223804	-	9760041357	-
		Supply Inspectors (Supp. Off.)	Sh. Shantosh Bhatt	Tiloth UKI	223839	-	8449030522	
2.5	Nodal Officer (Air Operation)	ADM, <u>Uttarkashi</u>	Sh. Tirthpal singh	Officers Colony Collectorate, UKI	222109	226055	9412078233	9412990299
		OC, Collectorate (Supp. Off.)	Smt. Minakshi Patwal	Officers Colony Collectorate, UKI	222121	-	9411104077	-
Planning Section								
3	Planning Section Chief (PSC)	CDO, <u>Uttarkashi</u>	Sh. Gaurav Kumar	Vikas Bhawan, Ladari	222190	-	8780525028	9983581625
		DFO, <u>Uttarkashi</u> (Supp. Off.)	Sh. Puneet Tomar	Forest Division Kotbangla	222444	222708	9548211404	
3.1	Resource Unit Leader (RUL)	DPO(ICDS), <u>Uttarkashi</u>	Smt. Yasoda Bisht	Rangar Bhawan NIM Road	222906	-	9627594371	8433244863

3.2	Situation Unit Leader (SUL)	DPRO, <u>Uttarkashi.</u>	Sh. Chandi Prasad Suyal	Vikas Bhawan, Ladari	222327	-	9119797171	
3.3	Documentation Unit Leader (DUL)	DSTO, <u>Uttarkashi.</u>	Smt. Chetna Arora	Word no 9 <u>Uttarkashi</u>	222292	-	8650067585	
3.4	Demobilization Unit Leader (Demob.UL)	DDO, <u>Uttarkashi.</u>	Smt. Suman Rana	Vikas Bhawan, Ladari	222190	-	9758116395	
Logistics & Finance Section								
4	Logistics & Finance Section Chief (L&FSC)	ADM, <u>Uttarkashi</u>	Sh. Tirthpal singh	Officers Colony Collectorate, UKI	222109	226055	9412078233	9412990299
		SE, PWD, <u>Uttarkashi</u>	Er. Rajesh Kumar	PD PWD Complex Near SP Office UKI	222127	222665	7830291398	
		CTO, <u>Uttarkashi</u>	Sh. Tirthpal singh	Officers Colony Collectorate, UKI	222306	-	9219736164	
4.1	Services Branch Director (SBD)	PD, DRDA, <u>Uttarkashi</u>	Smt. Suman Rana	Vikas Bhawan, Ladari	222190	-	9758116395	
4.1.1	Communication Unit Leader (Con.UL)	CEO, <u>Uttarkashi</u>	Sh. C.N. Kala	main market <u>Uttarkashi</u>	222122	-	9412029599	
		SDO, BSNL, <u>Uttarkashi</u> (Supp. Off.)	Sh. Anil Kumar	Bsnl Calony Ladari	223434	-	9418047444	
		Police Radio Officer. (Supp. Off.)	Sh. Sachin Kumar	Lambgawn road Joshiyara	222667	-	8958035920	9456311248
4.1.2	Medical Unit Leader (MUL)	Dy.CMO (Supp. Off.)	Dr. R.C.S Panwar	Bhatwari Road, Near BSNL Office	222106	-	9412972203	
		CVO, <u>Uttarkashi.</u> (Supp. Off.)	Dr. Bhart Dutt Dondiyal	Officers Colony, Near bonga road Ladari	222320	-	8979445272	-
		DHMO, <u>Uttarkashi.</u> (Supp. Off.)	Dr. Pameeta Uniyal	Near Bharv chok <u>Uttarkashi</u>	222649	-	9412914081	7251842530
		District Ayurvedic Officer	Dr. Ratan Mani Bhatt	Near PG Collage <u>Uttarkashi</u>	222677	-	9412312348	7500270871
4.1.3	Food Unit Leader (FUL)	DSO & Food Safety Officer, <u>Uttarkashi</u>	Sh. Shantosh Bhatt	Officers Colony Collectorate,UKI	222109	226055	8449030522	
4.1.4	Restoration Leader	SE, Irrigation, <u>Uttarkashi</u>	Er. J. S Rawat	Irrigation Joshiyara	223952	-	9412363621	-
4.2	Support Branch Director (Sub.BD)	CEO, <u>Uttarkashi.</u>	Sh. Parmendra Saklani	main market <u>Uttarkashi</u>	222122	-	9412141838	-
4.2.1	Resource Provisioning Unit Leader (RPUL)	DO, PRD, <u>Uttarkashi.</u>	Sh. Vijay Pratap Singh Bhandari	Vikas Bhawan, Ladari	223468	-	9412991255	
4.2.2	Facilities Unit Leader (Fac.UL) Tahsildar	DEO (Basic), <u>Uttarkashi.</u>	Sh. Parmendra Saklani	Court road <u>Uttarkashi</u>	224318	-	9412141838	8979741838

		DEO (Madhiyamic), Uttarkashi.	Sh. Naresh Sharma	Court road <u>Uttarkashi</u>	222122	-	7217574493	
4.2.3	Ground Support Unit Leader (GSUL)	DTDO,Uttarkashi	Sh.Jaspal Chauhan	GVMN, <u>Uttarkashi</u>	223130	-	706038440	
4.3	Finance Branch Director (FBD)	Chief Treasury Officer (Supp. Off.)	Sh. Tirthpal singh	Officers Colony Collectorate, UKI	222306	-	9412078233	-
4.3.1	Time Unit Leader (TUL)	OC Bills (Collectorate) Uttarkashi	Sh. K.D.Bhatt	Collectorate colony <u>Uttarkashi</u>	222122	-	9456390414	
4.3.2	Compensations/Claims Unit Leader (Com.CUL)	OC, Disaster Management	Sh. Tirthpal singh	Officers Colony Collectorate, UKI	222109	226055	9412078233	9412990299
		SDM, Batwari	Sh. Chatar Singh Chauhan	Officers Colony Collectorate, UKI	222166	223547	8006509340	-
		SDM Dunda	Smt. Minakshi Patwal	Officers Colony Collectorate, UKI	01371- 225405	-	9411104077	-
		SDM, Barkot	Sh. Devanand	Officers Colony Barkot, UKI	01375- 224423	-	8650123505	7895111102
		SDM Purola	Sh. Jitendra Kumar	Purola	-	-	7452829777	
		Tehsildar Batwari	Sh. Pratap Singh Chauhan	<u>Uttarkashi</u>	244322	-	9410312009	-
		Tehsildar, Dunda -	Sh. Pratap Singh Chauhan	Dunda	01371- 225405	-	9410312009	-
		Tehsildar,Chinyali-	Sh. Ramesh Singh Chauhan	chinyali	01371- 237893	-	9759833660	9410369469
		Tehsildar, Barkot	Sh. Dhaniram Dangwal	Barkot	01375- 224423	-	9411143552	8077221218
		Tehsildar, Purola	Sh. Sheeshpal Aswal	Purola	01373- 234323	-	7248365057	
		Tehsildar, Mori-	Sh. Sheeshpal Aswal	Mori	01373- 223321	-	7248365057	
4.3.3	Procurement Unit Leader (PUL)	Treasury Office	Sushri. Sefali Rani	Officers Colony Collectorate, UKI	2223068	-	8650042963	-
4.3.4	Cost Unit Leader (CUL)	Treasury Officer, Bhatwari	Sh. Devendra Singh Rana	Collectorate colony <u>Uttarkashi</u>	222306	-	9412379914	

Teshil IRS Mechanisms

S.N.	Position of IRS		Nomination officer in IRS
1	Responsible Officer	(RO)	District Magistrate/ Chairperson DDMA, <u>Uttarkashi</u>
Command Staff (CS)			
1.2	Incident Commander	(IC)	SDM
1.3	Information & Media officer	(IO)	DIO (District Information Officer)/ADIO
1.4	Liaison Officer	(LO)	Concern BDO
1.5	Safety Officer	(SO)	Concern SO
Operation Section (OS)			
2	Operation Section Chief	(OSC)	Concern CO (Police)
2.1	Staging Area Manager	(SAM)	EE, Irrigation
2.2	Response Branch Director	(RBD)	Concern Tehsildar
2.3	Site Chief	(SC)	Concern Revenue Inspector
2.4	Transportation Branch Director	(TBD)	ARTO
2.5	Group In charge Road Operation		AE, PWD
2.6	Nodal Officer (Air Operation)		As Nominated District level
Planning Section (PS)			
3	Planning Section Chief (PSC)	(PSC)	Concern SDM
3.1	Resource Unit Leader	(RUL)	Concern CDPO
3.2	Situation Unit Leader	(SUL)	Concern ADO, Panchayat
3.3	Documentation Unit Leader	(DUL)	Concern RK
3.4	Demobilization Unit Leader	(Demob.UL)	AE/JE,Irrigation
Logistics & Finance Section			
4	Logistics & Finance Section Chief	(L&FSC)	Concern BO, PRD/STO
4.1	Services Branch Director)	(SBD	Concern ABDO
4.1.1	Communication Unit Leader	(Con.UL)	JTO. BSNL/ Police Radio Officer
4.1.2	Medical Unit Leader	(MUL)	Dy. CMO
4.1.3	Food Unit Leader	(FUL)	Concern Supply Inspector
4.1.4	Restoration Leader	(RL)	Concern EE, PWD
4.2	Support Branch Director	(Sub.BD)	Concern BEO
4.2.1	Resource Provisioning Unit Leader	(RPUL)	Concern CDPO
4.2.2	Facilities Unit Leader	(Fac.UL)	Concern BEO
4.2.3	Ground Support Unit Leader	(GSUL)	Concern SDO, Forest
4.3	Finance Branch Director	(FBD)	Concern STO
4.3.1	Time Unit Leader	(TUL)	Concern RK
4.3.2	Compensations/Claims Unit Leader	(Com.CUL)	Concern NT
4.3.3	Procurement Unit Leader	(PUL)	Concern STO
4.3.4	Cost Unit Leader	(CUL)	Concern STO

Call Signs for Yatra Mock Exercise

क्र.सं.	IRS हेतु पद	काल साईन
1	Responsible Officer (RO)	/RO
2	Incident Commander (IC)	IC
3	Operation Section Chief (OSC)	Operation Chief
4	Planning Section Chief (PSC)	Planning Chief
5	Logistics & Finance Section Chief (L&FSC)	Logistics Chief
6	Staging Area Manager- Ramleela Ground	Staging control
7	Staging Area Manager- GIC Chinalysaur	Staging control Chinyalisaur
8	Staging Area Manager- GIC Barkot	Staging control Barkot
9	District Emergency Operation Center	Mike
10	Site Supervisor – 01 Birla Dharamshala	SW-1
11	Site Supervisor – 02Netala Landslide Point	SW-2
12	Site Supervisor – 03Kharadi (Barkot)	SW-3
13	Site Supervisor – 04Dharasu Band	SW-4
14	Site Supervisor – 04Jankchatti Band	SW-5

राष्ट्रीय आपदा प्रबन्ध प्राधिकरण, भारत सरकार एवं उत्तराखण्ड राज्य आपदा प्रबन्धन प्राधिकरण के तत्वाधान में चारधाम यात्रा-2023 के दृष्टिगत दिनांक-20.04.2023 को आयोजित राज्य स्तरीय मॉक अभ्यास का मिनट टू मिनट।

समय	घटना का विवरण।
9:30 AM	यू0जी0वी0एन0एल0 तिलोथ/जोशियाड़ा तथा आपातकालीन परिचालक केन्द्र द्वारा सायरन बजाकर मॉकड्रील हेतु कार्यवाही प्रारम्भ की गयी
9:35 AM	नेताला में मार्ग अवरुद्ध होने के कारण यात्रियों के फसे होने की सूचना प्राप्त हुई है। उक्त के सम्बन्ध में बी0आर0ओ0, पुलिस, एस0डी0आर0एफ0, राजस्व विभाग तथा 108 आपातकालीन सेवा को अवगत कराया गया।
9:39 AM	नेताला में भूस्खलन से दो वाहनो के दबने तथा 04 लोग गम्भीर घायल तथा 06 लोगों की सामान्य घायल होने की सूचना प्राप्त हुई है।
9:42 AM	डेल्टा द्वारा अवगत कराया गया है, कि बिरला धर्मशाला उत्तरकाशी में आग लगने की सूचना है, जिसमें 100 लोगो के फसे होने की संभावना बताई गयी है। उक्त के सम्बन्ध में फायर सर्विस को अवगत कराया गया है।
9:43 AM	नेताला के लिए 108 रवाना कर दी गयी है।
9:45 AM	बिरला धर्मशाला हेतु 108 रवाना हो गई है।
9:47 AM	स्टेजिंग ऐरिया बिरला धर्मशाला के लिए रवाना।
9:49 AM	नेताला में वनाग्नि की सूचना प्राप्त हुई है।
9:50 AM	नालूपानी में बस दुर्घटनाग्रस्त होने की सूचना प्राप्त हुई है।
9:51 AM	खरादी में बादल फटने की सूचना प्राप्त हुई है, जिसके सम्बन्ध में डेल्टा को अवगत कराया गया है।
9:53 AM	बिरला धर्मशाला के पास आग बुझा दी गयी है, किसी भी प्रकार की कोई जनहानि नहीं हुई है।
9:54 AM	पुरोला चन्देली के पास भूस्खलन की सूचना है, जिसके सम्बन्ध में डेल्टा को अवगत कराया गया है।
9:55 AM	खरादी के लिए एस0डी0आर0एफ0 की टीम रवाना हुई है।
9:57 AM	जनकीचट्टी में पशु महामारी होने की सूचना प्राप्त हुई है, उक्त सूचना से डेल्टा को अवगत कराया गया है।
9:58 AM	चन्देली में वनाग्नि की सूचना से वन विभाग तथा डेल्टा को अवगत कराया गया है।
9:59 AM	नेताला में सभी रेसक्यू टीम पहुंच गयी है।
9:59 AM	चन्देली के लिए पुलिस/फॉयर की टीम रवाना हुई है
10:00AM	नालूपानी के लिए पुलिस, एन0डी0आर0एफ0/एस0डी0आर0एफ0/जल पुलिस रेसक्यू कार्य हेतु रवाना।
10:03 AM	नालूपानी में 40 लोगो की लापता होने की सूचना बताई गयी है।
10:05 AM	घटनास्थल नेताला में पुलिस तथा 108 आपातकालीन सेवा मौके पर तैनात है।
10:07 AM	स्टेजिंग ऐरिया/108 आपातकालीन सेवा नालूपानी हेतु रवाना।
10:08 AM	चन्देली में फॉयर सर्विस की टीम मौके पर तैनात है।
10:09 AM	नेताला में एस0डी0आर0एफ0 की टीम मौके पर तैनात है।
10:10 AM	नालूपानी में एन0डी0आर0एफ0 की टीम घटनास्थल पर पहुंच चुकी है।
10:11 AM	खरादी में मकान क्षतिग्रस्त होने की सूचना डेल्टा द्वारा बतायी गयी है।
10:18 AM	नेताला में रेसक्यू कार्य गतिमान है।
10:19 AM	खरादी में 03 घायल व्यक्तियों का रेसक्यू कर सामुदायिक स्वास्थ्य केन्द्र बड़कोट में लाया गया है।
10:20 AM	खरादी में फॉयर सर्विस द्वारा आग पर काबू पा लिया गया है।
10:22 AM	नालूपानी में रेसक्यू कार्य गतिमान है।
10:23 AM	खरादी में बादल फटने से प्रभावित स्थानो पर रेसक्यू कार्य गतिमान है।

10:24 AM	नेताला में 03 घायल व्यक्तियों का रेसक्यू कार्य गतिमान है, जिसमें एक व्यक्ति गम्भीर तथा 02 व्यक्ति सामान्य घायल हुए हैं।
10:27 AM	जानकीचट्टी में पुलिस वन विभाग तथा पशु चिकित्सकों की टीम मौके पर तैनात है।
10:30 AM	नेताला में 02 सामान्य व 02 गम्भीर घायलों को 108 आपातकालीन सेवा के माध्यम से जिला चिकित्सालय उत्तरकाशी में लाया गया है।
10:35 AM	नेताला में रेसक्यू कार्य समाप्त कर दिया गया है तथा मार्ग यातायात हेतु सुचारु किया गया है।
10:38 AM	चन्देली में रेसक्यू कार्य पूर्ण कर मार्ग सुचारु व वनाग्नि की आग पर पूर्ण रूप से काबू पा लिया गया है।
10:41 AM	नालूपानी में 40 व्यक्तियों में से 10 सामान्य घायल व्यक्तियों का रेसक्यू कर सी0एस0सी0 डुण्डा उपचार हेतु भेजा गया है।
10:54 AM	नेताला में फॉयर सर्विस द्वारा आग पर काबू पा लिया गया है।
10:56 AM	नालूपानी में एन0डी0आर0एफ0/एस0डी0आर0एफ0, पुलिस, राजस्व विभाग, फॉयर सर्विस, जल पुलिस आदि टीमों द्वारा रेसक्यू कार्य गतिमान है।
10:59 AM	नालूपानी में 10 और घायल व्यक्तियों का रेसक्यू कर सामुदायिक स्वास्थ्य केन्द्र डुण्डा में उपचार हेतु भेजा गया है।
11:18 AM	जानकीचट्टी में भीड़ पर नियन्त्रण पा लिया गया है।
11:22 AM	नालूपानी में 18 और घायल व्यक्तियों का रेसक्यू किया गया है जिसमें 09 महिलाएं एवं 09 पुरुषों को उपचार हेतु जिला चिकित्सालय उत्तरकाशी हेतु भेजा गया है, इसके अतिरिक्त उक्त घटना में 02 महिलाओं की घटना स्थल पर ही मृत्यु हुई है, पुलिस द्वारा पोस्टमार्टम/पंचायतनामा की कार्यवाही गतिमान है। रेसक्यू कार्य समाप्त किया गया है।

इसके जनपद स्तर पर आहूत विभिन्न वनाग्नि नियंत्रण/यात्रा तैयारी आदि बैठकें आहूत करते हुये समस्त सम्बन्धितों से समन्वय कर आवश्यक कार्यवाही की गयी। आपदा प्रबन्धन अधिकारी द्वारा प्रतिभाग किया गया।



(देवेन्द्र सिंह पटवाल)
आपदा प्रबन्धन अधिकारी,
उत्तरकाशी।

प्रतिलिपि:— निम्नांकितों की सेवा में सादर सूचनार्थ प्रेषित।

1. अपर सचिव, आपदा प्रबन्धन एवं पुनर्वास विभाग, उत्तराखण्ड शासन, देहरादून।
2. अधिशासी निदेशक, आपदा न्यूनीकरण एवं प्रबन्धन केन्द्र, सचिवालय, देहरादून।
3. राज्य समन्वयक, एस0आर0डी0आर0 परियोजना, आपदा न्यूनीकरण एवं प्रबन्धन केन्द्र, सचिवालय, देहरादून।



(देवेन्द्र सिंह पटवाल)
आपदा प्रबन्धन अधिकारी,
उत्तरकाशी।

स्टेजिंग ऐरिया (रामलीला मैदान) में उपलब्ध संसाधनों का विवरण।

S.N.	Organisation	Resources			From/ Where	Location of Deployment
		Machine	No.	Person in No.		
1	PWD	JCB	1	1	Uttarkashi	
		Tipper	1	1	Uttarkashi	
		Bolero	1	1	Uttarkashi	
		Poclain	1	1	Uttarkashi	
2	SDRF	Bolero	1	10	Uttarkashi	
		Xenon	1		Uttarkashi	Nalupani 7P
3	NDRF	Bus	2	23	Uttarkashi	1 Bus to Netala with 11P
		Tata Yodha	1		Uttarkashi	1 Bus 1 mini loader 1 truck to Nalupani with 12 P
		Truck	1		Uttarkashi	
4	Forest	Bolero with fire fighting equipment	1	4	Uttarkashi	
5	Health Department	Ambulance	7	21	Uttarkashi	1 Ambulance to Netala & 1 ambulance to Nalupani
6	Police	Bolero	1	7	Uttarkashi	Nalupani 6P
7	Red Cross	-	-	7	Uttarkashi	
8	Nagar Palika	Vehicle	1	6	Uttarkashi	
9	DDMA (QRT)	Bolero with equipment	1	with	Uttarkashi	
10	UPCL	Bolero	1	5	Uttarkashi	
11	ARTO	Bolero	1	4	Uttarkashi	
12	UJVNL	Bolero	1	1	Uttarkashi	
13	Jal Sansthan	water Tanker	1	1	Uttarkashi	
14	आपदा मित्र	-	-	2	Uttarkashi	
15	Fire Department	Fire tender	1	7	Uttarkashi	After dousing the fire at Birla dharmshala towards to Netala
		Rescue Van	1			
16	Wire less Department	-	-	2		
17	ITBP				Matali	Nalupani

मॉक अभ्यास हेतु तैनात अब्जर्वर द्वारा दिये गये सुझाव।

FORMAT FOR REPORT BY OBSERVER

1. Emergency Support Function (e.g. Search & Rescue, Medical) → Road accident, Patient evacuation, medical emergency
2. Nodal Officer (Name) → Shri Meenakshi Patil, SDM Dunda
3. Alternate Nodal Officer (Name) → Shri Pratek Singh Chauhan, Tehsil Dal, Dunda
4. Observer (Name) & Organization → SANJAY KR., INSPECTOR, NDARF
5. What was the first reaction of the Nodal Officer/ Org on receipt of information? → After receive the info, they informed to respective concern authority and said to help
6. What was their initial & subsequent assessment of the situation/s. → After reaching the stakeholder, they divided the task with their capability
7. Duties undertaken by the Team Leader (Give details of duties). → Evacuation team by NDARF INSP Timpin, and SDRF SI Navin. First aid by local paramedics doctors too
8. Resources Available and carried for the specific tasks.
9. Was the organization able to carry out its assigned task? How would you assess their performance
100 %
Success / 75 % Success / 50 % Success / 25 % Success
10. Observers Comments (Frank Opinion, Good practices and weakness/shortcomings noticed).
Merit :- 1. Good coordination with stakeholder 2. Stakeholder cooperated during ops 3. Good response time
✓ Shortcoming :- 1. Underdeveloped staging area
2. Heavy traffic 3. Crowd at incident site
✓ Need to improvement :- 1. Control the traffic
2. Control crowd at incident site
3. Aware the civilian, 4. maintain GIS data

FORMAT FOR REPORT BY OBSERVER

Bus Accident Nalpani - Dharwad

1. Emergency Support Function (e.g. Search & Rescue, Medical) *All efforts are functional & doing their duties as per SOP.*
2. Nodal Officer (Name): *Smt Meenakshi Patwal, SDRM Dunda*
3. Alternate Nodal Officer (Name): *Shri Pratap Singh Chauhan, Teh Dunda*
4. Observer (Name) & Organization: *SM Mahabir Singh Rana
ANST officer, Zila Sainik Kalgaon*
5. What was the first reaction of the Nodal Officer/ Org on receipt of information. *To deploy the concerned agencies in their respective task and monitor them on the site*
6. What was their initial & subsequent assessment of the situation/s. *Evacuate the injured to local hosp and continue to monitor the sit.*
7. Duties undertaken by the Team Leader (Give details of duties). *NDRF, SDRH perform their duties, med, revenue & other agencies also do their duties an outstanding.*
8. Resources Available and carried for the specific tasks. *All the efforts as per their SOP were functional & in serviceable condition.*
9. Was the organization able to carry out its assigned task? How would you assess their performance 100 %
 Success / 75% Success / 50% Success / 25% Success
10. Observers Comments (Frank Opinion, Good practices and weakness/shortcomings noticed). *All the nodal agencies have an outstanding co-ordination with each other and perform their task in ~~outstanding~~ outstanding way. Nodal officer, ANST Nodal officer monitoring the sit and communicate to higher HQ. All the nodal agencies are fit for to handle the situation.*

M05-8476890687

SM Mahabir Singh Rana
ANST
OBSERVER
20-04-2023

मॉक अभ्यास में उपस्थित अधिकारियों का विवरण।

राष्ट्रीय आपदा प्रबन्धन प्राधिकरण, भारत सरकार द्वारा विभिन्न आपदाओं/घटनाओं के सम्बन्ध में मॉक अभ्यास

:: उपस्थिति ::

दिनांक-20.04.2023

क्र.सं.	अधिकारी का नाम	विभाग/संस्था	मोबाईल नं०	हस्ताक्षर
1	S. ANAND KUMAR	CO/Plg. Ke. Singh	878002304	JZ
2	Aspan Yaduvanki	Police	941112733	Aspan
3	Mayank Singh	Forest	7456825402, 8937957250	MS
4	Bahin Kumar	Inspector Police	8950035920	J
5	Srinjay Kumar	NDRF	7001379463	SPJ
6	Girepan Singh	NDRF	7579084364	GS
7	Dr R.C. Kanwar	Health/CMD	9412972203	RC
8	M.S. Kanwar	D.S.O	7579124316	MS
9	Manej Kumar	ADESTO	9410925300	Manej
10	J.S. Rawat	EE I.D. Uttarkashi	9412363621	JSR
11	सुरेश कुमार	जिला प्रयोग अधिकारी	8449505031	Suraj
12	Rajiv Kumar	P.D. PWD Uttarkashi	7830291398	Rajiv
13	Munendra Rajput	A-E PWD Uttarkashi	9758111200	MunPL
14	Anant B. Gairola	AE UJVNL MB-1 Tulsi Jawar House.	8909808040	Anant
15	B.S. Doria	EE U/S	9411103541	BSD
16	R.L. Raturi	SDO UPCL	6399698307	Raturi
17	Shubhendra Singh Mani	Fire Service	9719651970	Shubhendra
18	Avinand Singh Paschikani	AAE I.D. Uttarkashi	789561286	Avinand
19	S.S. Bhandari	A E U/S UKP	9411185954	S.S.

फोटोग्राफ्स



जनपद आपातकालीन परिचालन केन्द्र में उपस्थित अधिकारीगण ।



रामलीला मैदान स्थित स्टेजिंग ऐरिया।



स्थान नेताला में मॉक अभ्यास में धायलों का निकालते हुए।



स्थान नेताला में मॉक अभ्यास करते हुए विभिन्न विभागों का प्रतिनिधि।



स्थान बिरला धर्मशाला में फॉयर विषयक मॉक अभ्यास करते हुए।



स्थान धरासू के पास बस दुर्घटना में घायलों को रेस्क्यू करते हुये।



मॉक अभ्यास के दौरान धटना स्थलों पर रेडियो संचार स्थापित किये गये।



जिलाधिकरी महोदय द्वारा सैटेलाइट फोन से राज्य आपदा प्रबन्धन को धटना कि जानकारी प्रदान करते हुये।




स्थान जानकिचट्टी में भीड़ नियंत्रण का मॉक अभ्यास किया गया ।



स्थान जानकिचट्टी में पशुओं में संक्रमण से होने वाली बिमारियों से बचाव का मॉक अभ्यास किया गया ।



सचिव आपदा प्रबन्धन उत्तराखण्ड शासन को विडियो लिंक के माध्यम से मॉक अभ्यास के विषय में जानकारी प्रदान करते हुये जिलाधिकारी उत्तरकाशी ।



जिलाधिकारी महोदयमा० मुख्यमंत्री को मॉक अभ्यास के बारे में जानकारी देते हुए ।

समाचार कतरन ।

मॉकड्रिल : भूस्खलन होने पर छह यात्री मलबे में दबे, दो वाहन फंसे



मॉक अभ्यास के दौरान रेस्क्यू अभियान चलाते सुरक्षाकर्मी।

■ **उत्तरकाशी/एसएनबी।** आगामी चारधाम यात्रा को देखते हुए प्राकृतिक आपदा से निपटने के लिए आपदा प्रबंधन की तैयारियों को लेकर पुरुवार को जिले में मॉक अभ्यास हुआ। सुबह 9.30 बजे जिला आपदा परिचालन केंद्र नेतालामें भूस्खलन की सूचना मिली। जिलाधिकारी अभिषेक रूहेला ने इसिडेट रिस्पॉन्स सिस्टम को सक्रिय कर तत्काल मोचों संभाला। गंगोत्री नेशनल हाइवे नेतालामें भूस्खलन होने से कुछ यात्रियों के मलबे में दबने और दो वाहनों की फंसे होने की सूचना मिली जिन्का तत्काल रेस्क्यू किया गया।

राष्ट्रीय आपदा प्रबंधन प्राधिकरण केंद्र सरकार एवं राज्य आपदा प्रबंधन प्राधिकरण के तत्वावधान में आयोजित मॉक अभ्यास के दौरान नेतालामें आपदा प्रबंधन तंत्र को जैते ही मलबे में यात्रियों की दबने की सूचना मिली, डीएम ने एसडीएम भटवाड़ी वरार सिंग चौहान को घटना स्थल के लिए रवाना किया। सांघ ही स्टेशन एरिया से मध्य संसाधन एवं एम्बुलेंस को भी रवाना करने के निर्देश दिए। घटना स्थल पर 6 लोग सामान्य रूप से घायल और 4 लोग गम्भीर रूप से घायल हुए। जिन्का उपचार नजदीकी स्वास्थ्य केंद्र में

किया गया। घटना स्थल पर फंसे करीब 200 यात्रियों को राजकीय इंटर कॉलेज मनेरी ठहराया गया। बिरला धर्मशाला में अग्निकांड की सूचना मिलते ही लगभग एक सी यात्री एवं धर्मशाला के कर्मचारियों की फंसे होने की सूचना मिली। स्टेशन एरिया से अग्निशमन वाहन, एसडीआरएफ, एम्बुलेंस पुलिस को घटना स्थल के लिए रवाना किया गया। आपदा कंट्रोल रूम को धरासू नालुपानी के पास बस दुर्घटना होने की सूचना मिली जिसमें 40 यात्री होना बताया गया। मौके पर पुलिस राजस्व टीम, एनडीआरएफ, एसडीआरएफ, बीआरओ द्वारा राहत एवं बचाव का कार्य किया गया। खरादी में बादल

फटने की सूचना भी आपदा प्रबंधन को मिली जिसमें 10 परिवार के 50 लोग प्रभावित हुए। प्रभावित लोगों को खरादी इंटर कॉलेज में ठहराया गया। जानकीचट्टी में भीड़ नियंत्रण एवं कोड़ा खजूर में बीमारी फैलने की सूचना मिली। इस मौके पर ऑरिगेशन सेक्शन चीफ अर्जुन युवशी, प्लानिंग सेक्शन चीफ गौरव कुमार, इसिडेट कमांडर मीनाक्षी पटवाल, जितेंद्र कुमार, देवानंद शर्मा, स्टेशन एरिया मैनेजर अजुज कुमार, आपदा प्रबंधन अधिकारी देवेंद्र पटवाल आदि थे।

Chardham Yatra Mock Drill: उत्तरकाशी में फटा बादल, बाढ़ में 12 श्रद्धालु लापता, कंट्रोल रूम पहुंचे सीएम धामी

न्यू डेस्क, अमर उजाला, देहरादून Published by: रेनु सकलानी Updated Thu, 20 Apr 2023 10:51 AM IST

सार

28192 Followers देहरादून ☆

Chardham Yatra Mock Drill: आपदा परिचालन केंद्र को ऋषिकेश बस स्टेशन पर भगदड़ मचने की सूचना प्राप्त हुई। वहीं भारी बारिश के कारण विष्णु घाट, सर्व नंद घाट दूधा धारी चौक पर बाढ़ की समस्या पैदा हो गई है, जिसमें चारधाम यात्रा पर आए हुए कई यात्रियों के फंसने की संभावना है। बचाव व राहत दल तत्काल मौके के लिए रवाना हुआ।



Home -> State -> Cloud burst in Uttarkashi, mock drill conducted

State

Cloud burst in Uttarkashi, mock drill conducted

pioneeradmin • 1 week ago

5 Less than a minute

जनपद स्तर पर आहूत विभिन्न वनाग्नि नियंत्रण/यात्रा तैयारी आदि बैठकें आहूत करते हुये समस्त सम्बन्धितों से समन्वय कर आवश्यक कार्यवाही की गयी। आपदा प्रबन्धन अधिकारी द्वारा प्रतिभाग किया गया।

(देवेन्द्र सिंह पटवाल)
आपदा प्रबन्धन अधिकारी,
उत्तरकाशी।

प्रतिलिपि:- निम्नांकितों की सेवा में सादर सूचनार्थ प्रेषित।

1. अपर सचिव, आपदा प्रबन्धन एवं पुनर्वास विभाग, उत्तराखण्ड शासन, देहरादून।
2. अधिशासी निदेशक, आपदा न्यूनीकरण एवं प्रबन्धन केन्द्र, सचिवालय, देहरादून।
3. राज्य समन्वयक, एस0आर0डी0आर0 परियोजना, आपदा न्यूनीकरण एवं प्रबन्धन केन्द्र, सचिवालय, देहरादून।

(देवेन्द्र सिंह पटवाल)
आपदा प्रबन्धन अधिकारी,
उत्तरकाशी।